

真鶴半島ハイキング

秋を迎え今年もハイキングの季節を迎えました

会員委員会は、見学会(工場、建設作業所、研究施設、歴史的建物)、ハイキング等、会員サービス(会員交流会)を主な活動としております。その中で、今回は神奈川県真鶴半島ハイキングを企画いたしました。

真鶴半島(まなづるはんとう)は神奈川県足柄下郡真鶴町にある小さな半島である。海岸は高さ20mほどの岸壁が続く。江戸時代、明暦の大火により木材が大量に必要なことから、幕命により小田原藩に割り当てられた15万本の松苗が萱原だった真鶴半島にも植林された。明治維新後には、皇室御料林として一般の人は立ち入ることはできず、松林は見回り人により大切に保護されてきた。明治37年 森林法に基づく「魚つき保安林」に指定され、真鶴町の漁業を支える大きな役割を担っている。

昭和22年 御料林は国有林となり、昭和27年には真鶴町に払い下げられ、松だけではなく楠やスタ椎などの巨木が生い茂る混交林となり、真鶴町の神聖なる場所として大切に守られてきた。先端の真鶴岬の先には神奈川県の名勝地である三ツ石(正式には笠島)がある。

また、真鶴半島でしか採取されない石として本小松石がある。

この海と山の自然を同時に満喫できる真鶴半島を歩いてみませんか。

記

実施日時：2024年10月26日(土曜日)

集合場所：JR 東海道本線真鶴駅

集合時刻：11時0分

コース：真鶴駅(11:05)～真鶴港(11:25)～貴船神社(11:35)～
琴ヶ浜(12:00)～山の神社(12:20)～魚つき保安林～
ケープ真鶴(12:30 昼食 13:30 発)～潮騒遊歩道～
番場浦海岸(13:45)～お林遊歩道入口(14:00)～お林遊歩道～
お林展望公園(14:20 休憩 14:50 発)～真鶴駅(15:20 前後着)
自由解散(全行程約4時間、徒歩約10km、標高差75m)

<参考> JR 東海道本線東京駅(9:20 発)～真鶴駅(10:55 着)

費用：交通費(<参考>JR 線往復3,380円)

服装持物：歩くための服装・靴、タオル、雨具、防寒具、昼食、飲料、
敷物(昼食の施設が無い)

その他：定員は設けていませんが、応募者多数の場合には、
募集途中で締め切る場合がございます。

雨天、荒天の場合は中止とさせていただきます。

(中止の場合は、当日午前8時に緊急連絡先へ伝達します)

当日の連絡先：090-2556-6711 (川村)

まなづるしゅうりゅう

真鶴周遊ウォーキングコース

豊かな森と海に恵まれた美しい半島をめぐり、自然を満喫!



歩いて、未病を改善! 真鶴町 No. 58
神奈川県-関東地域ウォーキング

「#県西ウォーキング」でSNSに
写真や感想をアップしよう♪



アクセス

S スタート JR東海道線「真鶴駅」

G ゴール JR東海道線「真鶴駅」

※コース詳細は真鶴町及び真鶴町観光協会のホームページを
ご参照ください。
真鶴町: <https://www.town.manazuru.kanagawa.jp>
真鶴町観光協会: <https://www.manazuru.net>


歩行距離	歩行時間	消費カロリー
10.0km	3時間	527kcal
高低差	歩数	
73.4m	13,072歩	




ゆるやまあそび




ゆるやまあそび



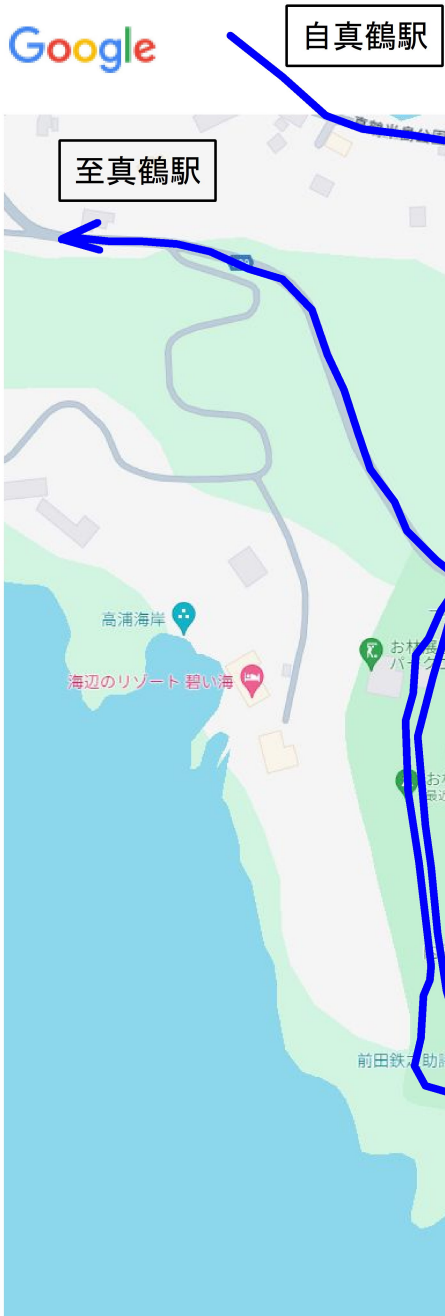
ゆるやまあそび



ゆるやまあそび



ゆるやまあそび



自真鶴駅

至真鶴駅

お林遊歩道

お林遊歩道入口

潮騒遊歩道入口

潮騒遊歩道

真鶴半島ハイキングのコース