

観音崎公園 ハイキング

晩秋の候

会員委員会では、コロナ禍でも比較的安心して皆様楽しんでいただける企画といたしまして、昨年に続きましてハイキングを企画いたしました
神奈川県立観音崎公園は、
明治時代の東京湾防備の要塞としての施設を公園として一般に開放
日本初の洋式灯台、要塞の頃の砲台跡、戦没船員の碑、観音崎自然博物館
横須賀美術館(山本理顕設計工場)、東京湾の船舶航行の安全を司る、
東京湾海上交通センター船舶通航信号所などの見どころがあります
また、植物が豊富で、特に80種を超えるシダ類が確認されています
起伏はせいぜい30mといったところですが、公園内の散策路はいくつも
有り、ルートを選べば数キロを歩くことができます

----- 記 -----

実施日時：2022年11月19日(土曜日)

集合場所：京浜急行 馬堀海岸駅

集合時刻：11時00分

コース：京浜急行 馬堀海岸駅(11:00発)～走水隧道～観音崎公園入口
三軒家砲台跡～花の広場(12:00前後昼食)～戦没船員の碑
たたら浜園地～観音崎自然博物館～北門第1砲台跡
観音崎灯台～ボードウォーク～横須賀美術館(14:30前後)
自由解散～(有志による日帰り温泉)

参考：観音崎自然博物館(入館料¥500)

<https://kannonzaki-nature-museum.jimdofree.com/>

横須賀美術館(観覧料¥380)

<https://www.yokosuka-moa.jp/taniuchi/index.html>

日帰り温泉：横須賀温泉 湯楽の里(¥1,330)

<https://www.yurakirari.com/yura/yokosuka/>

行程：全行程約4時間(品川駅～馬堀海岸駅の移動時間は除く)
徒歩約10km、標高差30m

費用：交通費(<参考>京浜急行 品川駅～馬堀海岸駅往復1,460円)

服装持物：歩くための服装・靴、タオル、雨具、防寒具、昼食、飲料
敷物(昼食のため)(園内にトイレ、自動販売機数か所あり)

その他：定員は設けていませんが、応募者多数の場合には、
募集途中で締め切る場合がございます。


雨天、荒天の場合は中止とさせていただきます。

(中止の場合は、当日午前7時に緊急連絡先へ伝達します)

当日の連絡先：090-2556-6711(川村)

観音崎自然博物館

<https://kannonzaki-nature-museum.jimdofree.com/>




横須賀美術館

<https://www.yokosuka-moa.jp/taniuchi/index.html>



日帰り温泉：横須賀温泉 湯楽の里

<https://www.yurakirari.com/yura/yokosuka/>



観音崎公園コース



ボードウォーク



観音崎灯台



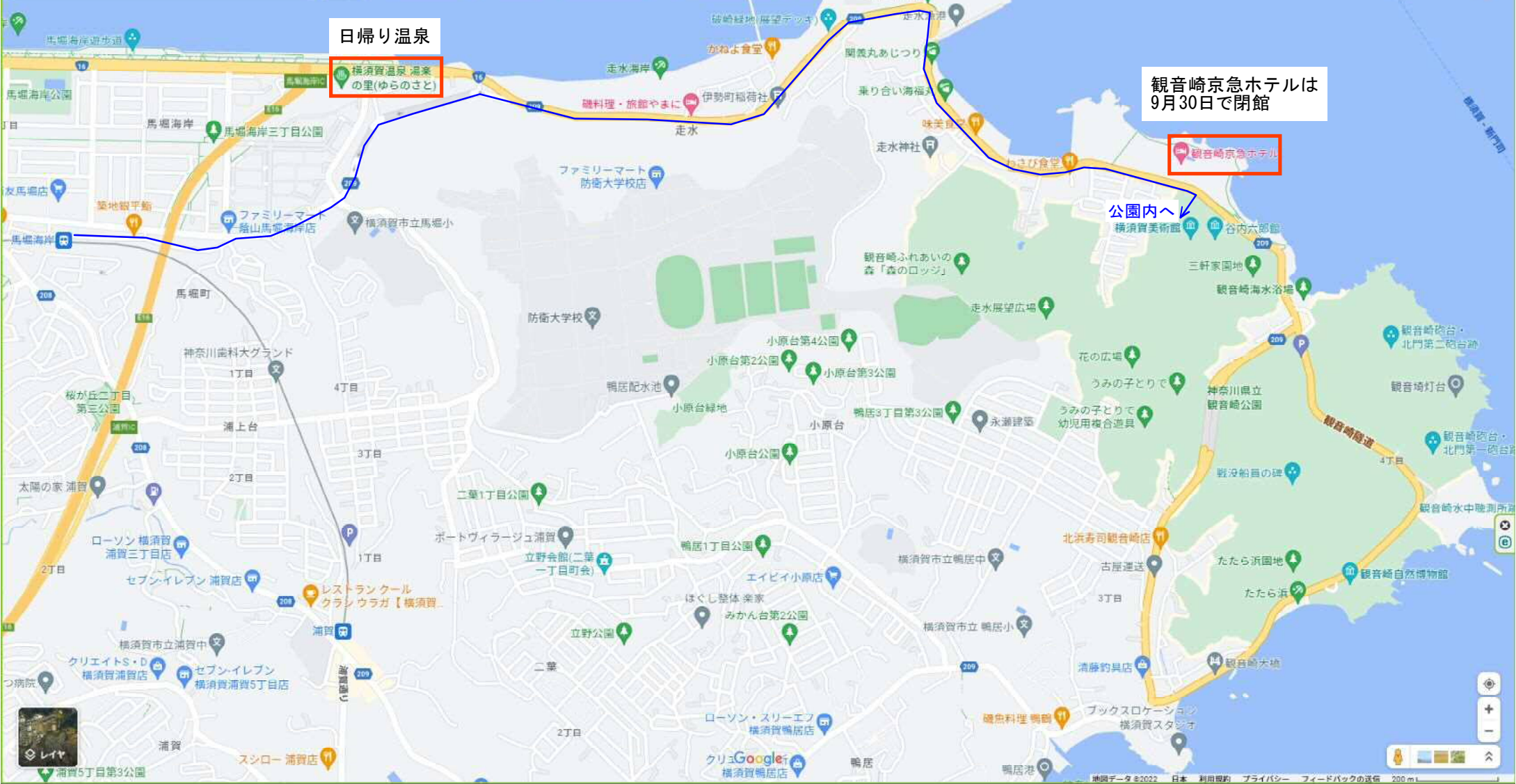
砲台跡



花の広場

神奈川県立 観音崎公園





日帰り温泉

横須賀温泉 温泉の里(ゆらのさと)

観音崎京急ホテルは
9月30日で閉館

観音崎京急ホテル

公園内へ

横須賀美術館